

Gemeente Brecht
(4°Afd.) St-Lenaarts
Sectie B Perceel nr. 603/G

Aanvraag tot gedeeltelijke afschaffing van buurtweg nr. 153.

Weg nr.	Bestemming	Oppervlakte
153	Af te schaffen	37 m2

Voorlopig voorgesteld door de gemeenteraad van Brecht in zitting van :
.....

Bij verordening
De Secretaris De Burgemeester


Het College van Burgemeester en Schepenen van Brecht, bevestigt dat onderhavig plan ten gemeentehuize ter inzage van het publiek werd nedergelegd gedurende het openbaar onderzoek van :

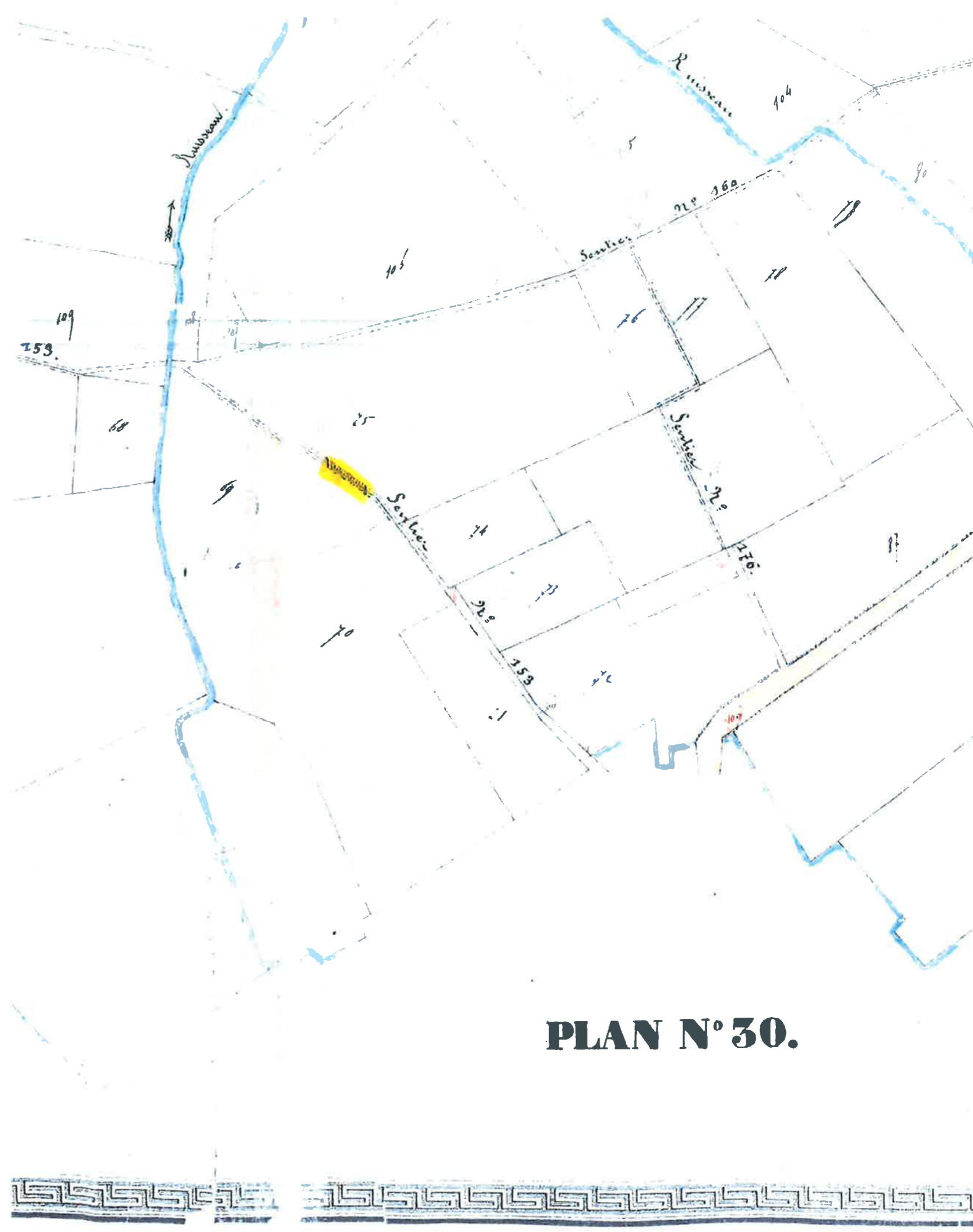
Bij verordening
De Secretaris De Burgemeester

Definitief voorgesteld door de Gemeenteraad van Brecht in zitting van :
.....

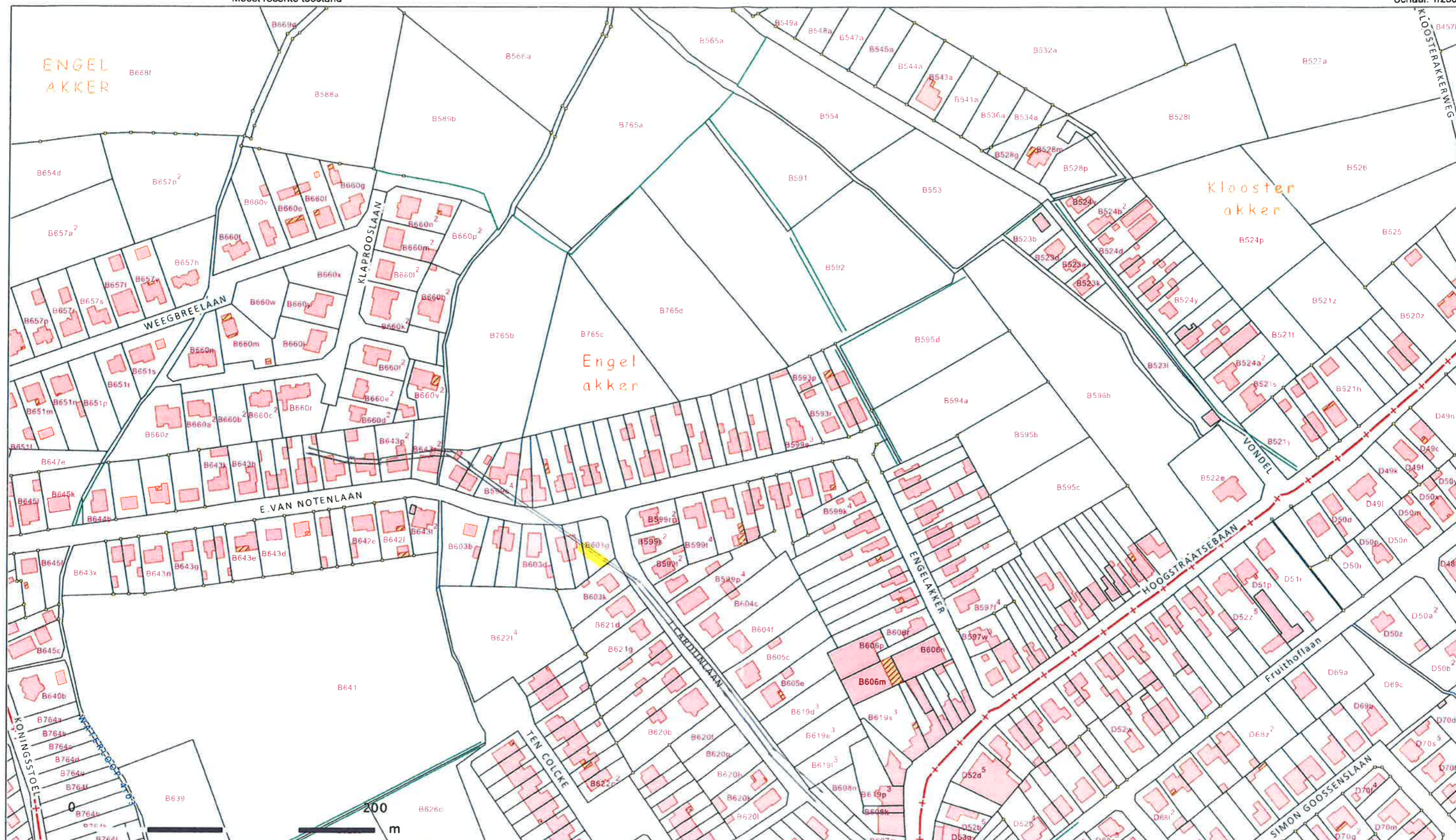
Bij verordening
De Secretaris De Burgemeester

Landmeter De Vry Ingeborg
Lan nr. 040171
Malle, 8 juli 2019
Extrakt uit de atlas der buurtwegen
Copie van detailplan
Schaal 1/2500

10




PLAN N° 30.



© 03/07/2019 - De AAPD is de auteur van het kadastraal percelenplan en de producent van de databank waarin deze gegevens zijn opgenomen en geniet de intellectuele eigendomsrechten opgenomen in de Auteurswet en de Databankenwet. Vanaf 01/01/2018 worden de gebouwen op het kadastraal percelenplan geleidelijk vervangen door een dataset beheerd door de gewesten. De AAPD zal dan niet langer verantwoordelijk zijn voor de voorstelling van de gebouwen op het kadastraal percelenplan.



AS VAN DE WEG

GOOT

VOETPAD

BERM



De maten op het plan zijn grafisch bepaald

Foto 3

PERCEEL
SECTIE B
NR. 599K4
huisnr. 22
BEBOUWD

Perceelgrens - 20,00 -

R= 1000

Dhr en Mevr. Wouters - Van Aerde
Jonas & Elien
Afd.4, Sectie B, nr.593g
Terreinopp. +/- 677 m²

KLINKERVERHARDING
Oppervlakte 37m²
Infiltratie op eigen terrein.

Foto 2
J. CARDIJNLAAN
Gemeenteweg , betonverharding

perceelgrens - 25,00 -

zijtuin

1025

achtertuin

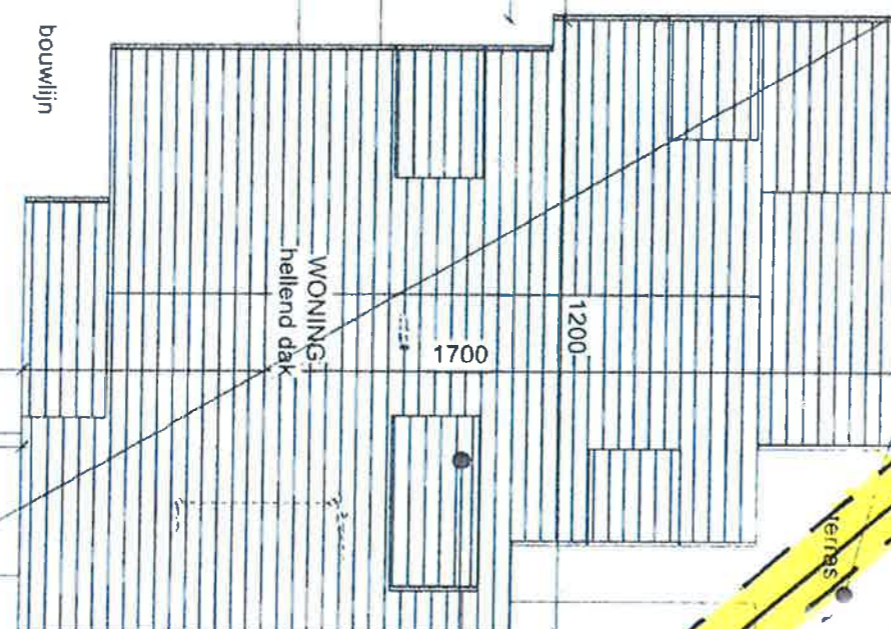
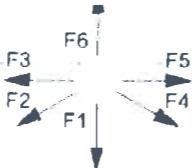
1335

PERCEEL
SECTIE B
NR. 599F3
huisnr. 77
BEBOUWD

perceelgrens - 30,90 -

Te bouwen ééngezinswoning.
HöH dakopp. 175 m²

ONDERWERP
VAN DE AANVRAAG



RWA-PUT
min 10.000l

INFILTRATIE ZONE

SEPT
put

500

voortuin

rooilijn - 15,00 -

1100

R= 1000

R= 1000

BERM

VOETPAD

GOOT

AS VAN DE WEG

E. VAN NOTENLAAN
Gemeenteweg , betonverharding

Foto 1

Foto 1

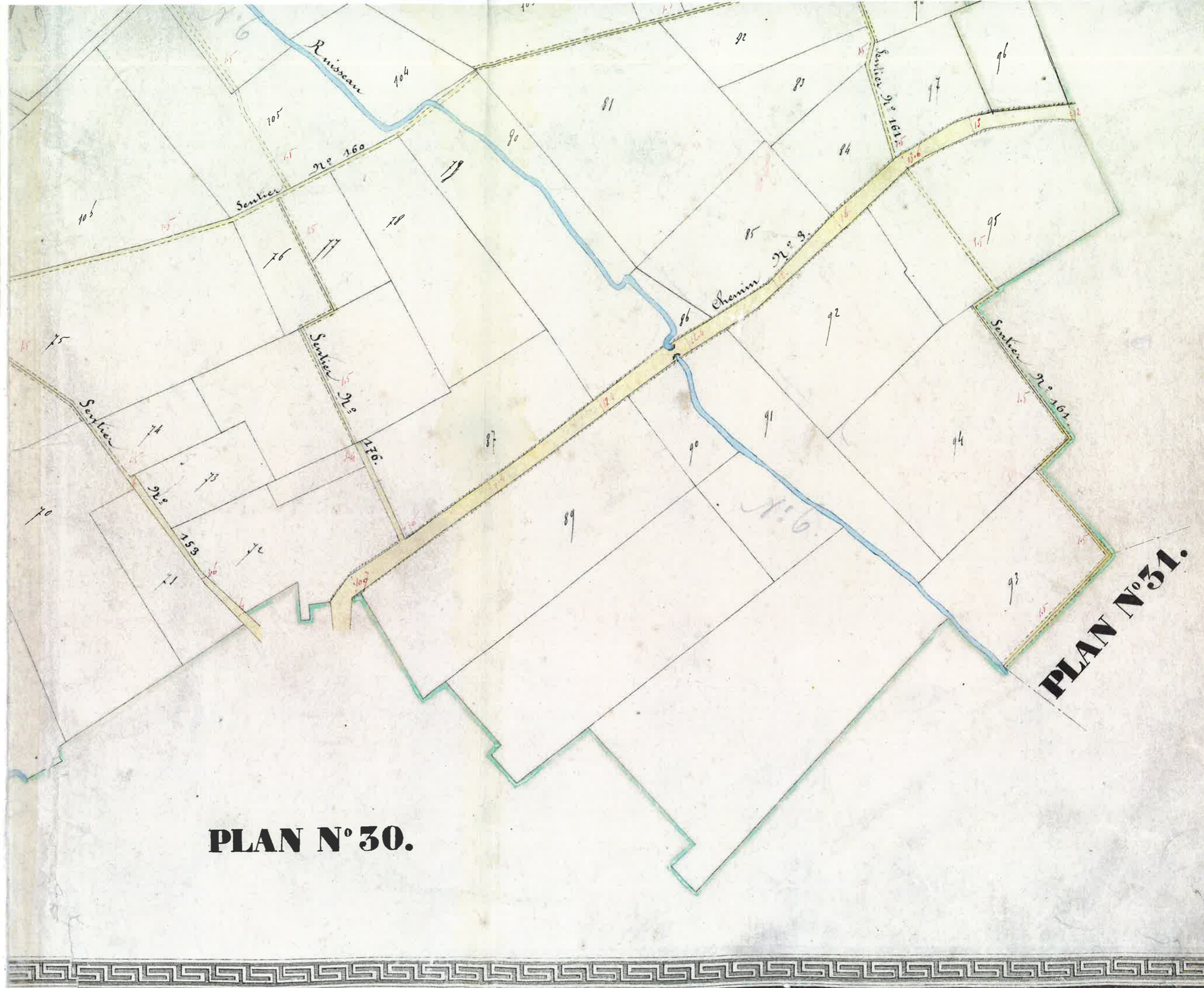


Foto 2



Foto 3





PLAN N° 30.

PLAN N° 31.


GEMEENTE BRECHT

SEKTIE B

71

VOORSTEL TOT AFSCHAFFING VOETWEG

detailplan 16

-  af te schaffen voetweg
-  te behouden voetweg

4-7-1996
BIJLAGE AAN HET BESLUIT VAN DE BESTENDIGE DEPUTATIE VAN DE PROVINCIE VAN ANTWERPEN IN DORACHT BIJ DE PROVINCIEGRIFPER
DE VOORSITTER
C. PAULUS
K. DE RADEMAEKER

Goedgekeurd door de gemeenteraad van Brecht
in zitting van 08.03.1994

bij bevel:
de Secretaris,

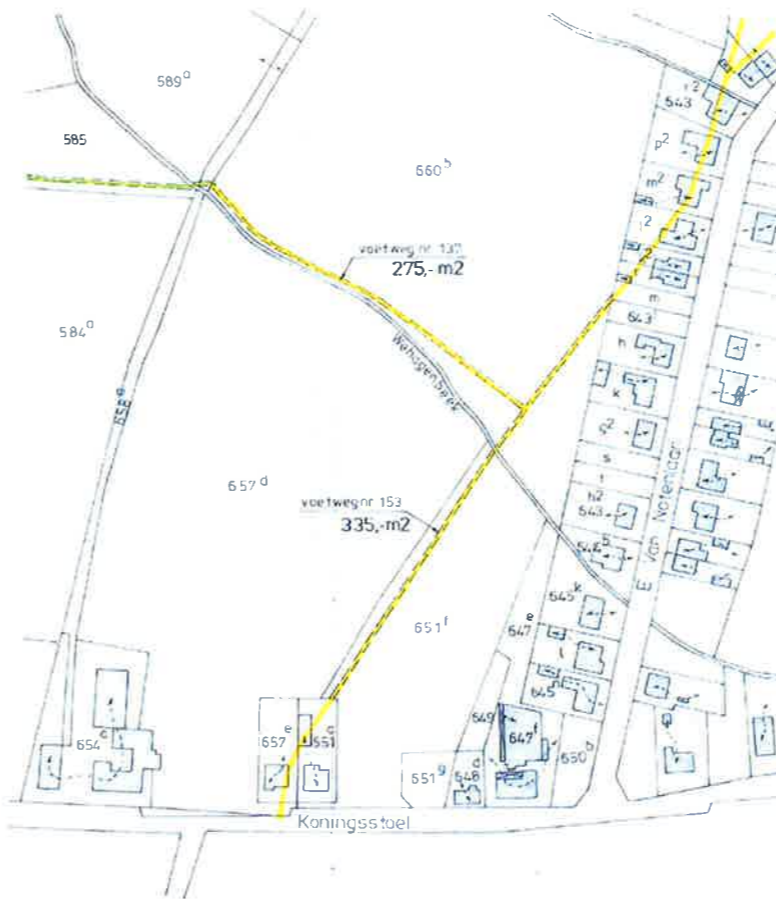
de Burgemeester,

Opgemeten en in plan gebracht door
ondergetekende meetkundige-schatter van O.G.
wettig beëdigd voor de rechtbank van Eerste
Aanleg te Antwerpen.

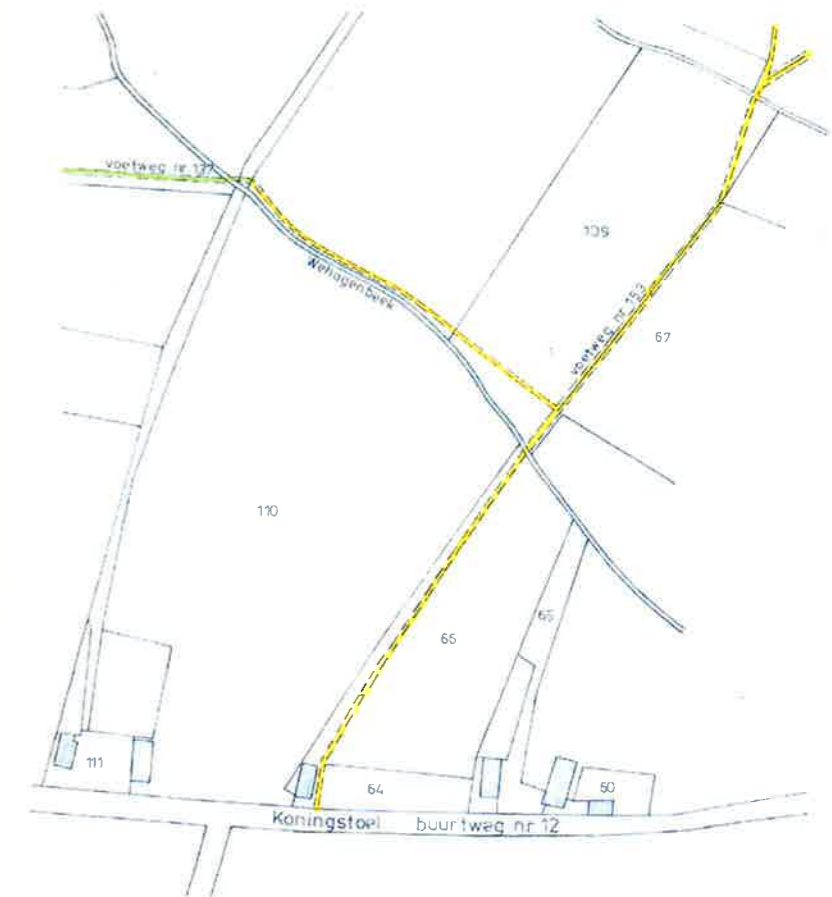
Kapellen-Putte, de 18 november 1993.

Jan STOKMANS
BEEDIGD MEETKUNDIGE
SCHATTER VAN ONROERENDE GOEDEREN
Ertbrandstraat 258
2950 KAPELLEN
Tel. 03 / 664.21.71
Fax 03 / 664.00.39

Uittreksel uit het kadasterplan



Uittreksel uit de atlas van de buurtwegen



Schaal : 1/2500

NB
Voetweg 153 -
gedeelte tussen BW n° 12
en waterloop n° 403.
(Wehagenbeek) was reeds
afgeschaft - B014/5/81